

平成 24 年 6 月 14 日

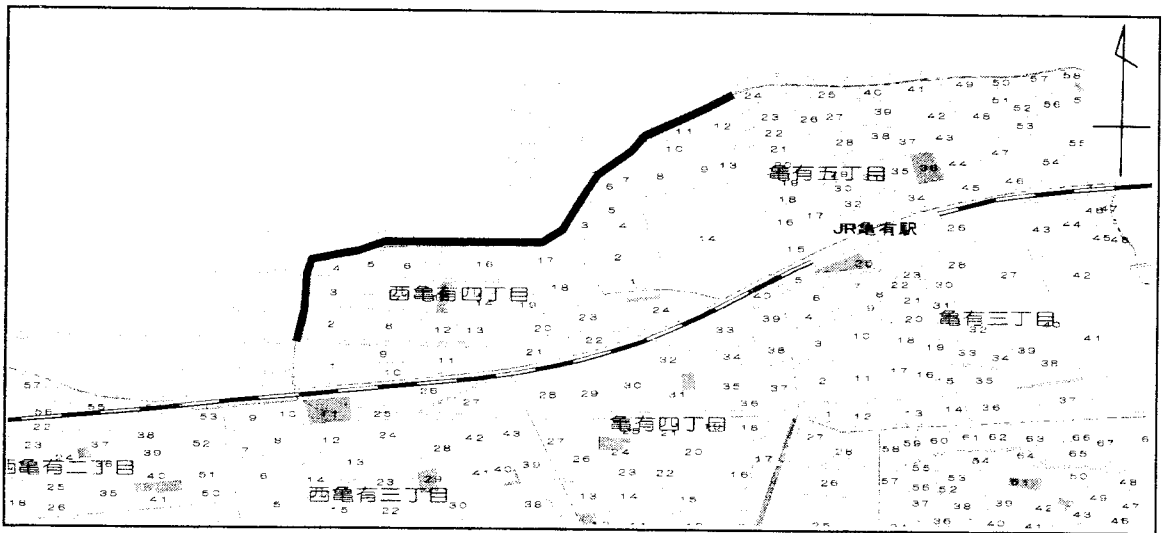
## 葛飾区と足立区の行政境界に係る道路の管理に関する協定について

### 1 路線名 葛969号

#### (1) 提案理由

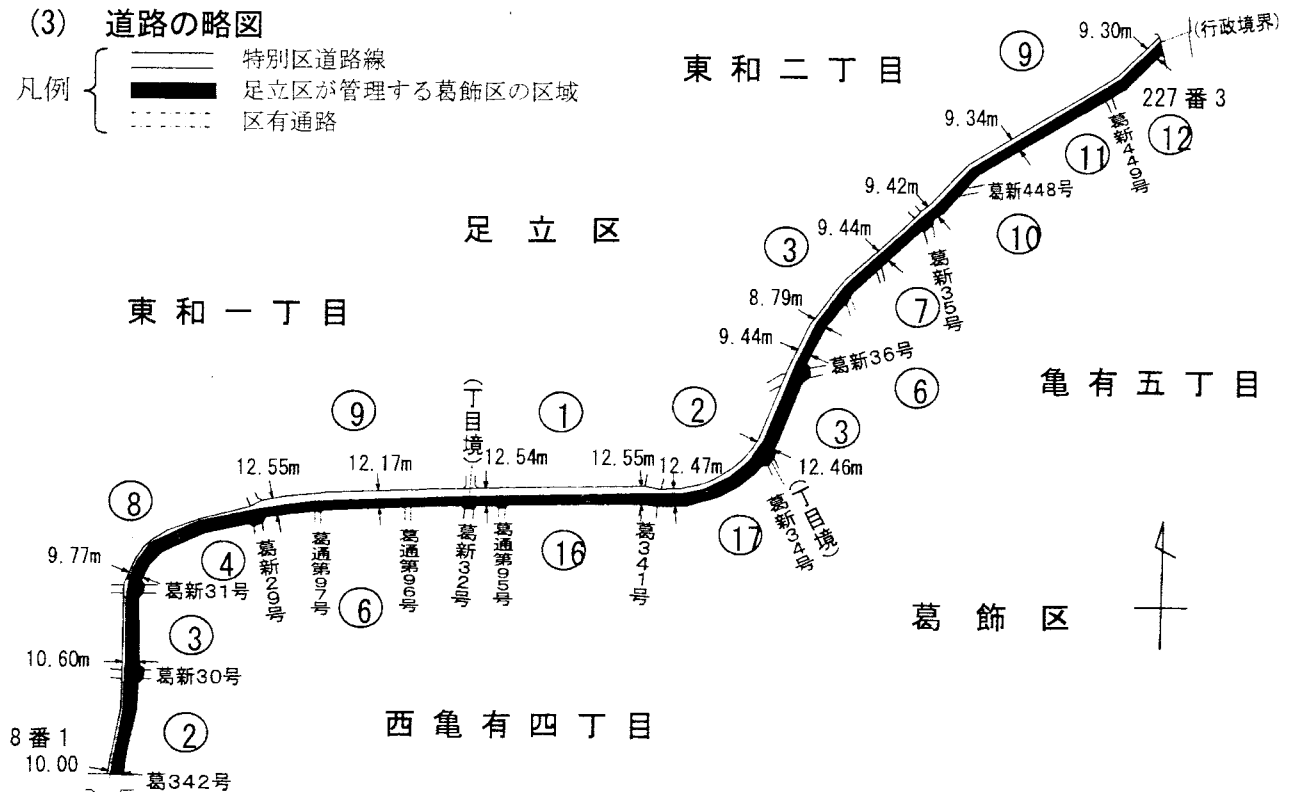
葛飾区と足立区の行政境界に係る道路の管理について、協定の必要があるもの。

#### (2) 案内図



#### (3) 道路の略図

- 凡例
- 特別区道路線
  - 足立区が管理する葛飾区の区域
  - 区有通路

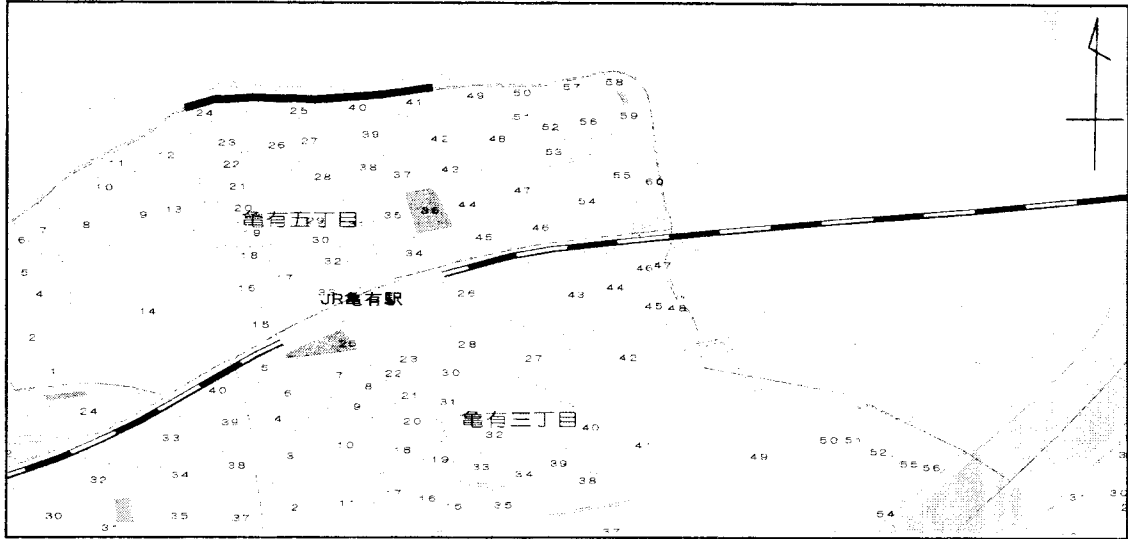


## 2 路線名 葛970号

### (1) 提案理由

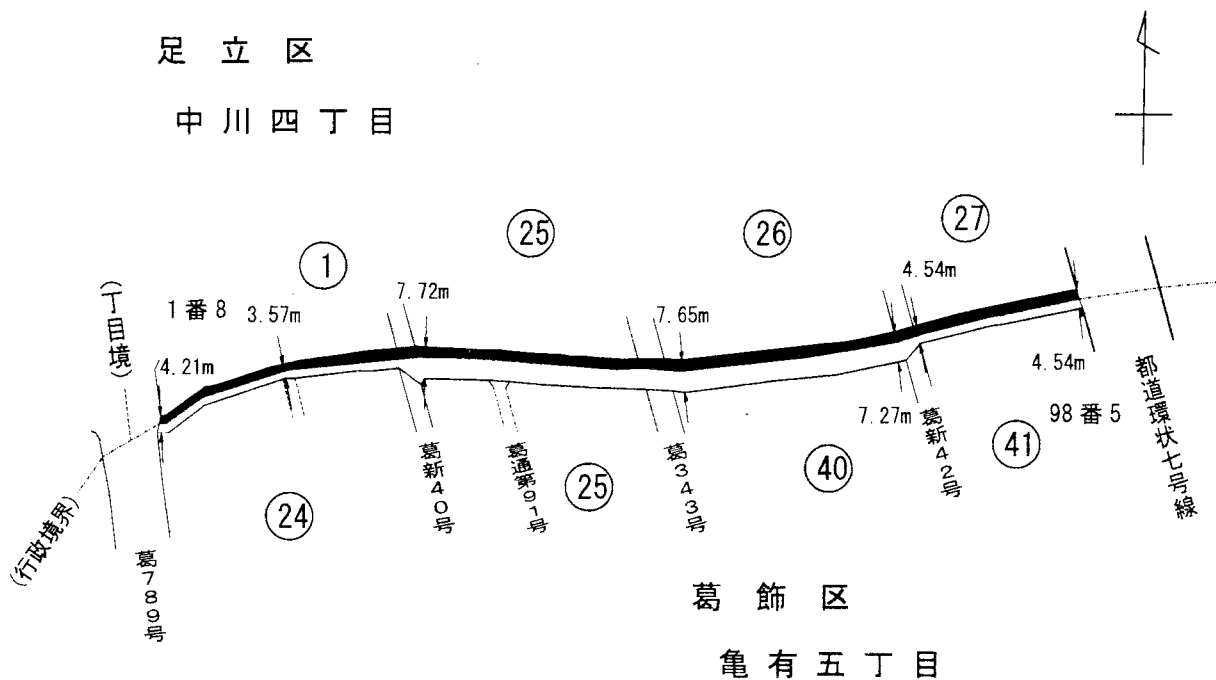
葛飾区と足立区の行政境界に係る道路の管理について、協定の必要があるもの。

### (2) 案内図



### (3) 道路の略図

- 凡例
- 特別区道路線
  - 葛飾区が管理する足立区の区域
  - 都道
  - ..... 区有通路
  - ..... 認定外道路

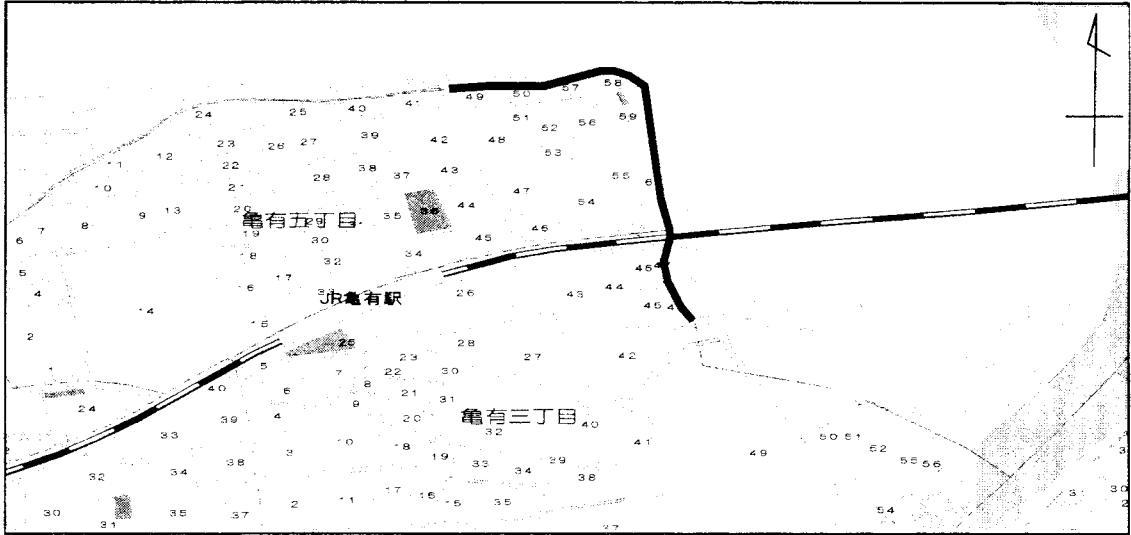


### 3 路線名 葛971号

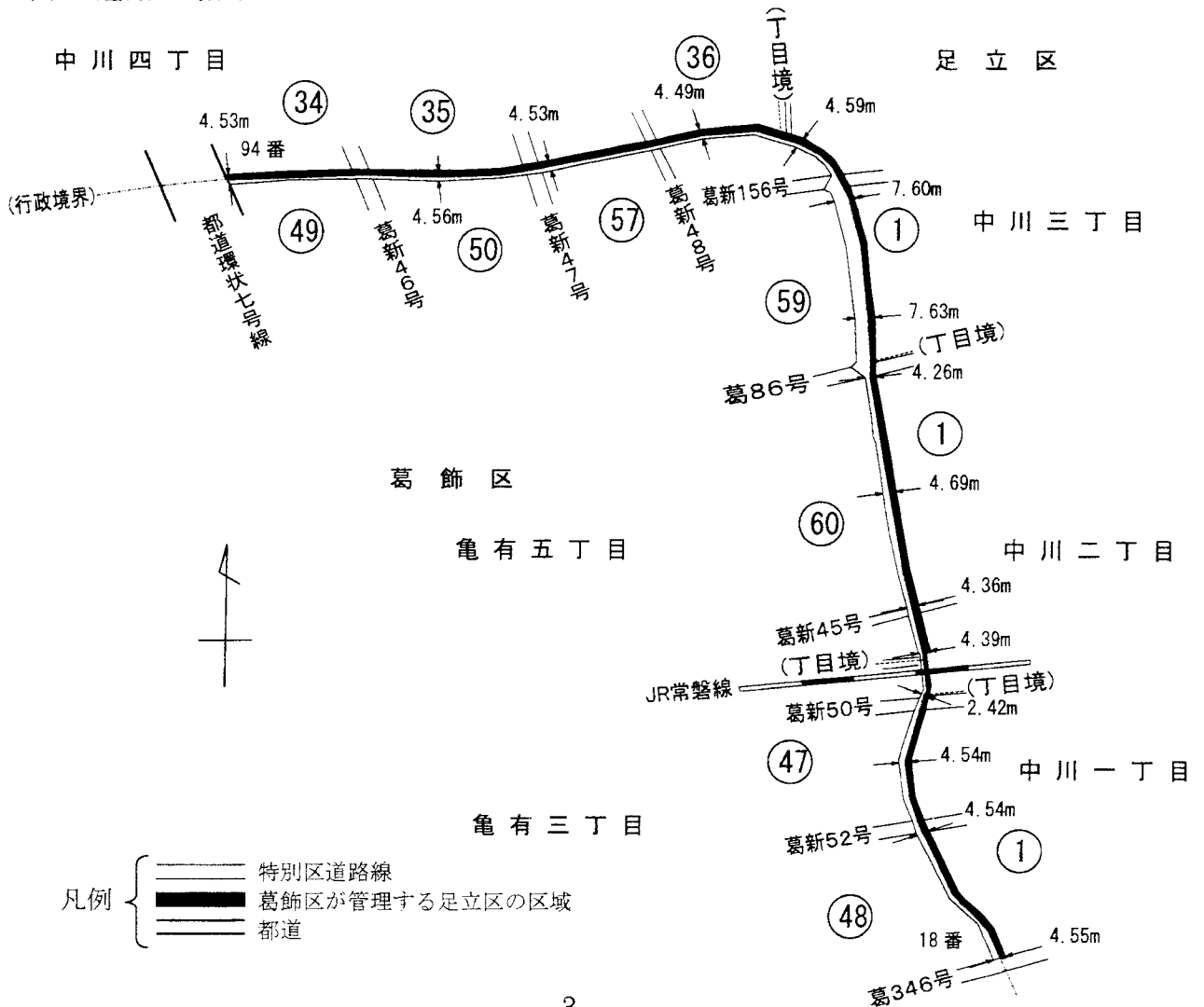
#### (1) 提案理由

葛飾区と足立区の行政境界に係る道路の管理について、協定の必要があるもの。

#### (2) 案内図



#### (3) 道路の略図



#### 4 協定について

(1) 協定を適用する道路(以下「道路」という。)の区域は、次の表のとおりとする。

	起 点 、 終 点	幅 員 、 延 長 等
葛 9 6 9 号	葛飾区亀有五丁目227番3地先から 足立区東和一丁目8番1地先まで	幅員：8.79～12.55メートル 延長：970.81メートル 面積：10,732.73平方メートル (葛飾区側 6853.81平方メートル) (足立区側 3878.92平方メートル)
葛 9 7 0 号	足立区中川四丁目1番8地先から 葛飾区亀有五丁目98番5地先まで	幅員：3.57～7.72メートル 延長：301.81メートル 面積：1,833.96平方メートル (葛飾区側 1164.11平方メートル) (足立区側 669.85平方メートル)
葛 9 7 1 号	足立区中川四丁目94番地先から 葛飾区亀有三丁目18番地先まで	幅員：2.42～7.63メートル 延長：627.06メートル 面積：3,089.89平方メートル (葛飾区側 1683.80平方メートル) (足立区側 1406.09平方メートル)

(2) 道路の管理は、葛969号は足立区が、葛970号及び葛971号は葛飾区が行う。

(3) 道路の管理に要する経費は、それぞれの区の負担とする。

(4) 道路の管理に伴う収入は、それぞれの区の収入とする。