

資 料
No. 7
都市整備部

小菅西公園拡張部の整備について

平成24年6月14日

小菅西公園は、荒川と綾瀬川の間にある東京都下水道局小菅水再生センターの屋上にある公園で、昭和58年4月1日に面積約15,630㎡で開園している。

今回、拡張を計画している部分は、同公園の南側に位置する同センター雨水沈殿池上部面積約5,600㎡（約80m×約70m）の部分である。現在は、東京都下水道局において耐震補強工事を施工しており、年内に完了予定である。

1 整備方針案

整備にあたっては、昨年の東日本大震災を受けて、地震や水害などの災害対策について更なる取組みが必要になってきている。そのため、災害時の避難先の活用も含め、東京都下水道局と調整を行うなどの検討を進めている。

小菅西公園は富士山が見えるスポットであり、また、川の風景やスカイツリーの眺望に優れた立地特性を活かし、桜等花いっぱいの環境を整備することによりスポーツ公園としてだけでなく、観光スポットとして、憩い、賑わいのある空間整備を行っていく。

- ・ 多目的コート（人工芝舗装）

25m×40m 2面

- ・ 多目的広場（アスファルト舗装）
- ・ 管理棟1棟
- ・ 駐車場

南側駐車場（新設、下水道局敷地内）約10台程度（うち、障害者用2台）

参考：現行の駐車台数 センター東側3台、首都高速下4台

- ・ 既存公園部分の改修

既存公園部分についても、経年劣化が目立ち、施設のバリアフリー化やユニバーサルデザインを進める上で、既存施設の改修を行う。

（トイレ・あずまやの撤去・新設、アスレチック遊具設置、明かり取り防護等）

- ・ エレベーター設置については、現在、東京都下水道局と調整中である。

2 今後の予定

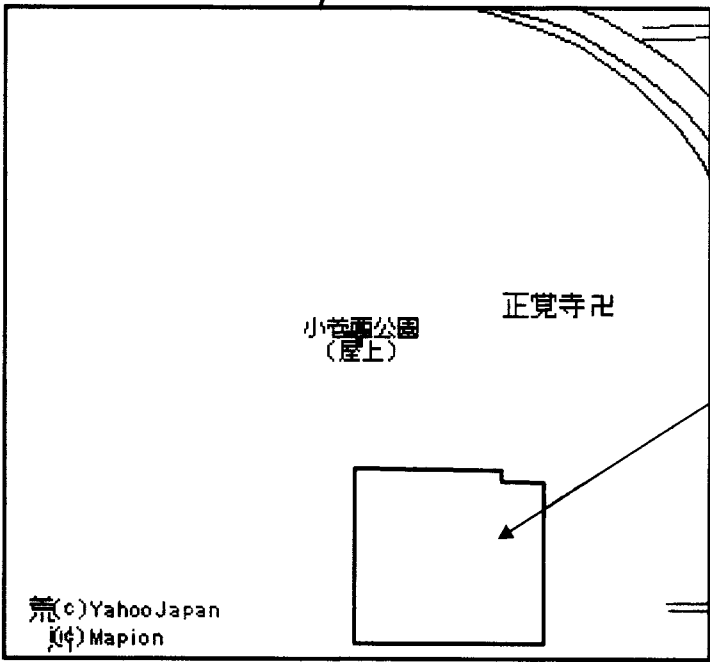
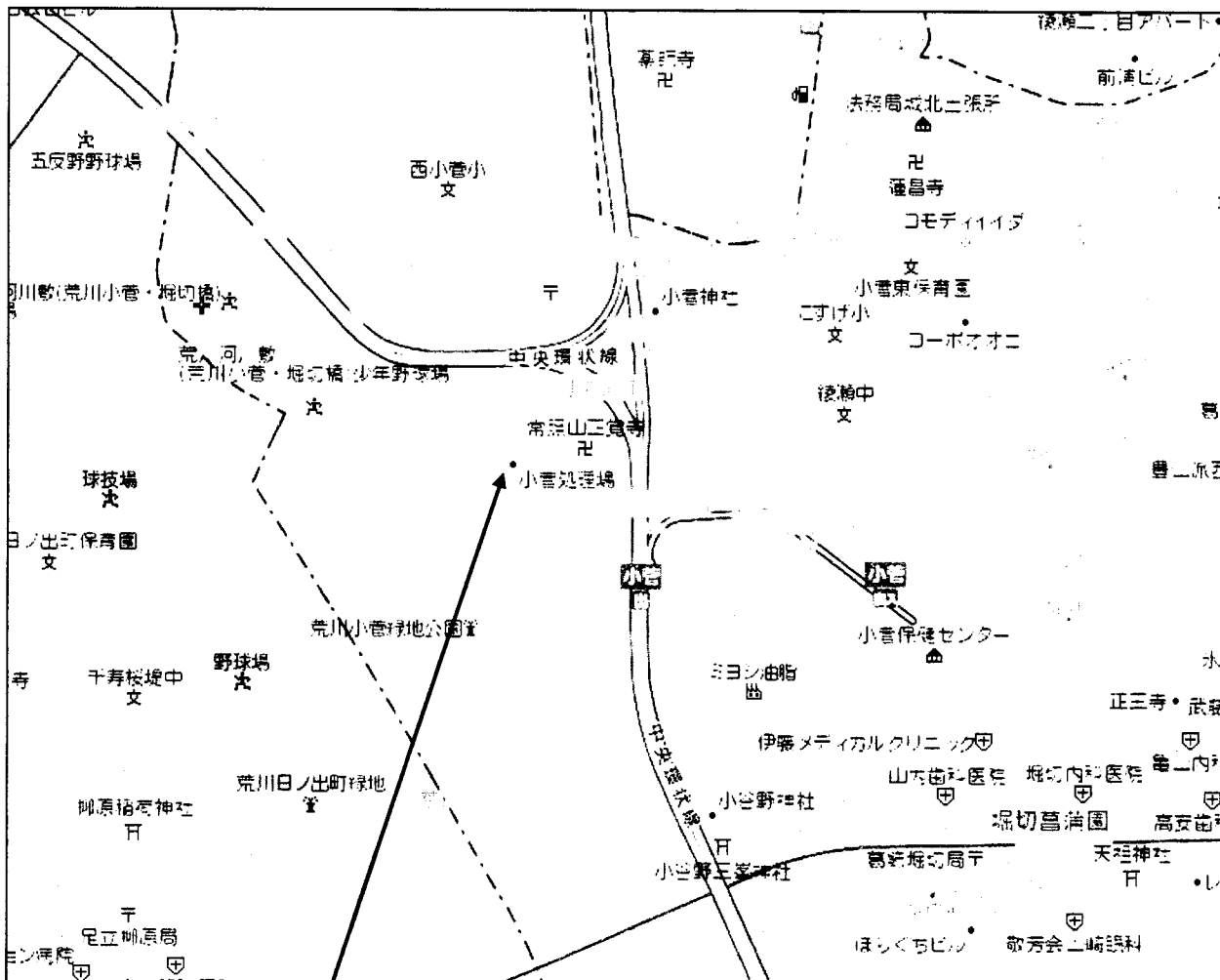
（1）平成24年度 地域住民等との意見交換

公園整備実施設計

耐震補強工事等拡張部基盤整備（都下水道局工事中）

（2）平成25年度以降 公園整備予定

位置図

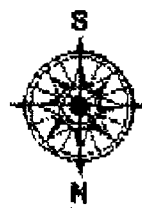


小菅西公園拡張部
 拡張部分面積：約 5,600 m²

詳細図



南側駐車場予定地



拡張部

荒川

駐車場

東側入口

スロープ

西側入口

綾瀬川

下水道局駐車場