

平成24年3月13日

## 前期実施計画及び中期実施計画の評価について

### 1 趣旨

平成 25 年度を初年度とする新基本計画の策定に向け、現行の基本計画に係る前期実施計画及び中期実施計画の達成状況を評価として取り纏めたため、その報告を行うもの

### 2 評価方法・結果

- (1) 前期実施計画の評価は、平成 20 年度の実績により、また中期実施計画の評価は、平成 22 年度の実績により、それぞれ評価した。
- (2) 「政策」「施策」「事業」について、各成果指標の実績をもとに、以下の基準により評価した。
  - (ア) A・・・100%超（計画を上回った）
  - (イ) B・・・80%以上～100%
  - (ウ) C・・・60%以上～80%未満
  - (エ) D・・・60%未満
  - (オ) その他・・・未調査等により評価できず
- (3) 評価結果
  - (ア) 総括表・・・別紙 1
  - (イ) 前期実施計画事業評価・・・別紙 2
  - (ウ) 中期実施計画事業評価・・・別紙 3

### 3 評価を踏まえた新基本計画の策定について

新基本計画の策定にあたっては、今回取り纏めた評価を踏まえるとともに、新たな区民ニーズを的確に捉え、区民満足度のさらなる向上を目指し、その達成に向けた新基本計画を検討していく。


また、行財政改革のさらなる進展を図り、財政基盤の強化を進めることを前提に、近年の社会経済状況等を踏まえ、区に即した財政フレームを設定しつつ、区民にとって真に必要な計画事業を精査し実施していく。

### 4 (参考) 計画額に対する実績額

	計画額 (百万円)	実績額 (百万円)
前期実施計画(18年度～20年度)	45,353	43,157
中期実施計画(21年度～22年度)	38,938	31,263


■「政策」評価

前期実施計画 (成果指標：21)



- Aの主な政策名
- ・人権・平和・ユニバーサルデザイン
  - ・保健
  - ・衛生
  - ・地域街づくり
  - ・交通
  - ・公園・水辺空間の創出


中期実施計画 (成果指標：21)



- Aの主な政策名
- ・スポーツ
  - ・交通
  - ・地域街づくり
  - ・衛生
  - ・公園・水辺空間の創出
  - ・保健
  - ・医療


■「施策」評価

前期実施計画 (成果指標：127)



- Aの主な施策名
- ・駐車・駐輪場
  - ・新事業展開への支援
  - ・経営支援
- Dの主な施策名
- ・駅周辺等拠点の形成
  - ・地区計画等を活用した街づくり
  - ・キャリアアップ・就労支援

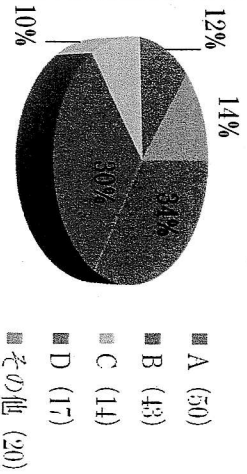
中期実施計画 (成果指標：127)



- Aの主な施策名
- ・感染症対策
  - ・経営支援
  - ・産業と調和のとれたまちづくり
- Dの主な施策名
- ・災害対策
  - ・地球温暖化対策
  - ・新事業展開への支援

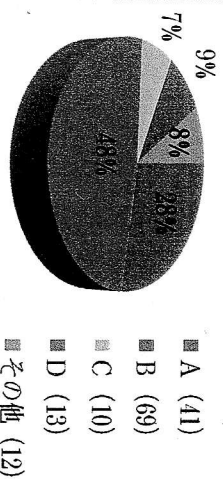
■「事業」評価

前期実施計画 (成果指標：144)



- Aの主な事業名
- ・重度知的障害者グループホームの整備支援
  - ・駐輪場の整備
  - ・区民・事業者・区の三者によるごみの発生抑制事業
  - ・観光PR事業
  - ・博物館のリニューアル
- Dの主な事業名
- ・男女平等社会の環境整備
  - ・小規模多機能型居宅介護の整備支援
  - ・子育てひろばの設置
  - ・環境に配慮した行動の推進
  - ・産学連携によるかつしか農業の新展開

中期実施計画 (成果指標：145)



- Aの主な事業名
- ・各種講座・講演会 (人権・男女平等)
  - ・親子の心の健康づくり
  - ・保育所の設置
  - ・新宿六丁目地区の街づくり
  - ・学校地域応援団
- Dの主な事業名
- ・交通バリアフリー事業
  - ・学童保育クラブの設置
  - ・耐震改修助成
  - ・地球温暖化対策の推進
  - ・小・中学校スクールカウンセラー事業



都市整備部 前期実施計画（平成18～平成20年度） 計画事業の実績及び評価

No.	計画事業名	所管課	計画合計			各年度計画			各年度実績			実績合計	指標	現状値	成果指標					成果指標 評価												
			18年度	19年度	20年度	18年度	19年度	20年度	18年度	19年度	20年度				18年度	19年度	20年度	18年度	19年度		20年度											
27	景観計画区域及び景観地区の指定	街づくり課	景観地区の指定 2地区 ※21年度以降は、業容等が天候等の運行状況に依存する。他の地区を指定する。	(年度計画なし)	(年度計画なし)	1地区 (栄文帝天葬職)	-	-	-	-	-	①景観地区指定累計数	-	-	-	1件	-	-	-	-	-	D										
28	新小岩駅周辺開発事業	街づくり推進課	①南北自由通等整備 ②210号道路等整備 ③駅前広場の整備 ④沿道沿道の整備 ⑤道路のまちづくりの組織への支援	①調査 ②設計 ③設計・設計 ④調査 ⑤支援	①調査 ②設計 ③設計・設計 ④調査 ⑤支援	①設計前の調査・調査 ②工事（道路整備） ③工事（歩道整備） ④地元調整 ⑤東神地区調整 ⑥コンクリート舗装、パブリックサイン ⑦～⑨の実施	①調査 ②設計 ③設計・設計 ④調査 ⑤支援	①調査 ②設計 ③設計・設計 ④調査 ⑤支援	①調査 ②設計 ③設計・設計 ④調査 ⑤支援	①調査 ②設計 ③設計・設計 ④調査 ⑤支援	①調査 ②設計 ③設計・設計 ④調査 ⑤支援	①歩道等の改善率 ②歩道等に「安全になつて」と回答した人の割合	33%	38%	47%	54%	38%	45%	49%	33%	38%	45%	49%	B								
4	歩道勾配改善事業	道路維持課	約4.5km 整備	約1.2km 整備	約1.8km 整備	約1.5km 整備	約1.3km 整備	約1.3km 整備	約0.8km 整備	約3.4km 整備	約3.4km 整備	①歩道勾配改善率	-	-	-	-	-	-	-	-	-	-	-	-	-	-	B					
3	交通バリアフリー事業	街づくり推進課	重点整備地区2地区の整備 実施設計・工事	(年度計画なし)	実施設計 工事	実施設計 工事	なし	実施設計 工事	実施設計 工事	実施設計 工事	実施設計 工事	①駅から駅周辺施設 ②バリアフリー造成地区(の所)	-	-	-	-	-	-	-	-	-	-	-	-	-	-	-	-	-			
29	金町駅南口地区再開発事業	街づくり推進課	<南地区再開発事業> ①工事着手 ②工事完了 ③5番街区> 組合設立認可、権利変換計画認可 ④工事着手・竣工	①工事着手 ②年度計画なし ③年度計画なし ④年度計画なし	①工事 ②年度計画なし ③組合設立認可 ④年度計画なし	①竣工 ②年度計画なし ③年度計画なし ④工事着手	①工事 ②なし ③なし ④なし	①工事 ②なし ③なし ④なし	①工事 ②なし ③なし ④なし	①工事 ②なし ③なし ④なし	①工事 ②なし ③なし ④なし	①商業・住宅床面積 ②駅前広場、住みか、働き、憩う、賑わいのある拠点になっているか ③沿道沿道の整備 ④コンクリート舗装、パブリックサイン ⑤新小岩地区	14,586 ㎡	14,586 ㎡	14,586 ㎡	14,586 ㎡	14,586 ㎡	14,586 ㎡	14,586 ㎡	14,586 ㎡	14,586 ㎡	14,586 ㎡	14,586 ㎡	14,586 ㎡	14,586 ㎡	14,586 ㎡	14,586 ㎡	14,586 ㎡	B			
30	立石駅周辺地区再開発事業	街づくり推進課	①都市計画決定(北・南) ②開発 ③実施設計・地盤調査 ④実施設計・地盤調査	①都市計画資料作成 (北) ②年度計画なし ③年度計画なし	①都市計画手続、基本設計、事業計画作成(南) ②年度計画なし ③年度計画なし	①都市計画手続、基本設計、事業計画作成(北) ②用地取得 ③年度計画なし	①北口 駅前広場、住みか、働き、憩う、賑わいのある拠点になっているか ②沿道沿道の整備 ③コンクリート舗装、パブリックサイン ④四つ木地区	①北口 駅前広場、住みか、働き、憩う、賑わいのある拠点になっているか ②沿道沿道の整備 ③コンクリート舗装、パブリックサイン ④四つ木地区	①北口 駅前広場、住みか、働き、憩う、賑わいのある拠点になっているか ②沿道沿道の整備 ③コンクリート舗装、パブリックサイン ④四つ木地区	①北口 駅前広場、住みか、働き、憩う、賑わいのある拠点になっているか ②沿道沿道の整備 ③コンクリート舗装、パブリックサイン ④四つ木地区	①北口 駅前広場、住みか、働き、憩う、賑わいのある拠点になっているか ②沿道沿道の整備 ③コンクリート舗装、パブリックサイン ④四つ木地区	①商業・住宅床面積 ②駅前広場、住みか、働き、憩う、賑わいのある拠点になっているか ③沿道沿道の整備 ④コンクリート舗装、パブリックサイン ⑤新小岩地区	60,500 ㎡	60,500 ㎡	60,500 ㎡	60,500 ㎡	60,500 ㎡	60,500 ㎡	60,500 ㎡	60,500 ㎡	60,500 ㎡	60,500 ㎡	60,500 ㎡	60,500 ㎡	60,500 ㎡	60,500 ㎡	60,500 ㎡	60,500 ㎡	60,500 ㎡	B		
31	高砂駅周辺の踏み切り対策に伴う街づくり	街づくり推進課	地元住民による街づくりの熱意を立上げ、協働体制による街づくりの計画を作成し、街づくりの推進を高める。	①運動会開催 ②地元の協議会の開催	①要請活動 ②地元の協議会の開催	①要請活動 ②地元の協議会の開催	①要請活動 ②地元の協議会の開催	①要請活動 ②地元の協議会の開催	①要請活動 ②地元の協議会の開催	①要請活動 ②地元の協議会の開催	①要請活動 ②地元の協議会の開催	①要請活動累計回数 ②地元協議会累計開催回数	3回	4回	5回	6回	9回	11回	11回	11回	11回	11回	11回	11回	11回	11回	11回	11回	11回	A		
32	新宿六丁目地区の街づくり(三菱製紙跡地)	街づくり推進課	①事業による道路・公園等の整備 ②各ノリ等の地区整備計画の都市計画決定及び施設建設	①基礎整備 ②商業ゾーン等	①基礎整備 ②商業ゾーン等	①基礎整備 ②商業ゾーン等	①基礎整備 ②商業ゾーン等	①基礎整備 ②商業ゾーン等	①基礎整備 ②商業ゾーン等	①基礎整備 ②商業ゾーン等	①基礎整備 ②商業ゾーン等	①建築物の建替え率 ②大規模工場跡地等を活用して街づくりを進めているか ③沿道沿道の整備 ④コンクリート舗装、パブリックサイン ⑤新小岩地区	35.4%	35.9%	36.4%	36.8%	23.4%	31.9%	53.0%	20%	20%	20%	20%	20%	20%	20%	20%	20%	20%	20%	20%	A
33	菅六・七丁目地区の街づくり(東洋インキ跡地)	街づくり推進課	①街づくり方針及び地区計画に基づいた街づくりの推進 ②事業による道路・公園等の整備	①実施 ②実施	①実施 ②実施	①実施 ②実施	①実施 ②実施	①実施 ②実施	①実施 ②実施	①実施 ②実施	①実施 ②実施	①建築物の建替え率 ②大規模工場跡地等を活用して街づくりを進めているか ③沿道沿道の整備 ④コンクリート舗装、パブリックサイン ⑤新小岩地区	41.8%	42.2%	42.5%	42.8%	40.5%	44.0%	43.6%	7%	7%	7%	7%	7%	7%	7%	7%	7%	7%	7%	A	
34	小菅一丁目地区の街づくり	街づくり推進課	①地区計画の地区施設として位置付けた道路・広場の早期の推進	①実施 ②実施	①実施 ②実施	①実施 ②実施	①実施 ②実施	①実施 ②実施	①実施 ②実施	①実施 ②実施	①実施 ②実施	①建築物の建替え率 ②大規模工場跡地等を活用して街づくりを進めているか ③沿道沿道の整備 ④コンクリート舗装、パブリックサイン ⑤新小岩地区	15.8%	16.3%	16.7%	17.1%	19.1%	27.3%	25.8%	1%	1%	1%	1%	1%	1%	1%	1%	1%	1%	1%	1%	D



No	計画事業名	所管課	計画合計		各年度計画				各年度実績		実績合計	指標	現状値	成果指標							
			18年度	19年度	18年度	19年度	20年度	18年度	19年度	20年度				18年度	19年度	20年度	18年度	19年度	20年度		
35	南水元1地区 園整理事業	街づくり推 進課	①地区計画 54ha ②仮拠地指定 5.4ha ③築物移転促進 4.2戸 ④道路整備 400㎡ ⑤宅地整備 5,400㎡	①5.4ha ②5.4ha ③5.4ha ④年度計画なし ⑤年度計画なし	①年度計画なし ②年度計画なし ③年度計画なし ④22戸 ⑤年度計画なし	①年度計画なし ②年度計画なし ③年度計画なし ④20戸 ⑤400㎡	①0ha ②0ha ③0ha ④なし ⑤なし	①5.4ha ②なし ③0.8戸 ④0戸 ⑤なし	①なし ②5.4ha ③0.8ha ④17戸 ⑤0㎡	①5.4ha ②5.4ha ③0.8ha ④0.7戸 ⑤0㎡	①公共用地率 ②宅地整備率 ③地域活性化が妨がさ れた街づくりになりつ ていると感じる区民の 割合(仮拠・築物・舗装 費：水元地区)	7.8%	7.8%	7.8%	11.3%	7.8%	7.9%	7.8%	7.9%	7.9%	0%
36	細街路拡幅整 備事業	住環境整備 課	99km	33km	33km	33km	33km	33km	3.1km	2.7km	8.6km	①細街路拡幅の整備 累計延長	52km	58km	61km	65km	60.7km	55.5km	56.2km	56.2km	
37	四つ木地区の 街づくり	街づくり推 進課	①コーナーゾーン 計画・基本設計・物件 調査 ②用地取得・建築物移転 ③まちづくりの進捗	①実施 ②実施 ③実施 ④併行	①年度計画なし ②実施 ③実施 ④併行	①年度計画なし ②実施 ③実施 ④併行	①実施 ②実施 ③実施 ④併行	①実施 ②実施 ③実施 ④併行	①実施 ②実施 ③実施 ④併行	①実施 ②実施 ③実施 ④併行	①消防活動困難区域 面積 ②歩道整備延長	5.8ha 660m	5.8ha 660m	5.2ha 660m	4.8ha 660m	5.8ha 660m	5.8ha 660m	5.8ha 660m	5.8ha 660m	5.8ha 660m	
38	東四つ木地区 の街づくり	街づくり推 進課	①老朽不逞住宅等除却 ②道路用地取得 ③道路整備 ④公園用地取得 ⑤公園整備(防災活動拠点整備 含む)	①12戸 ②267㎡ ③35.2m ④27.7m ⑤1,640㎡	①15戸 ②30.8㎡ ③2,439㎡ ④25.3㎡ ⑤27.7㎡	(年度計画なし)	①15戸 ②35.3㎡ ③1,180㎡ ④27.7㎡ ⑤1,630㎡	①3戸 ②19.8㎡ ③31.5㎡ ④0㎡ ⑤0㎡	①7戸 ②39.1㎡ ③3.9㎡ ④0㎡ ⑤0㎡	①82戸 ②6,099㎡ ③2,996㎡ ④1,35.4㎡ ⑤2,683㎡	①道路、公園用地取 得・整備面積 ②老朽不逞住宅等除 去数	9270㎡	12036 ㎡	15,120 ㎡	—	12,460 ㎡	12,672 ㎡	13,132 ㎡	82戸		
39	立石地区防災 生活圏促進事 業	街づくり推 進課	①細街路拡幅(個別) ②不燃化 ③土留 ④公園整備(防災活動拠点整備 含む) ⑤活動支援	①1,600m ②22所 ③22所 ④12所 ⑤活動支援	①年度計画なし ②年度計画なし ③年度計画なし ④12所 ⑤活動支援	(年度計画なし)	①34m ②1棟 ③1カ所 ④1カ所 ⑤活動支援	①89m ②なし ③なし ④1カ所 ⑤活動支援	—	①1,799m ②8棟 ③22所 ④22所 ⑤活動支援	①補街路拡幅整備率 ②不燃化率	66%	66%	66%	—	66%	85.1%	—	—		
40	東立石四丁目 地区の街づく り	街づくり推 進課	①地区計画の合意形成を図 り、地区計画を規定する。 ②地区計画に基づいた街づく りの推進	①地区計画(案審) に基づき、地区、全体 の合意形成を図る。 ②年度計画なし	①地区計画の合意形 成及び都市計画決定 ②年度計画なし	①年度計画なし ②地区計画に基づい た街づくりの推進	①地区計画原案 (3/25(土))を住 民説明会、 ②懇談会等 ③懇談会等による 町内長・議員等の説明 を踏まえ、 ④地区計画の制定 を決定し、 ⑤整備計画を 決定	①地区計画原案の 制定 ②密接事業の事業 計画制定及び大臣 明命受地	①地区計画の都市計 画決定 ②密接事業促進区域 の指定 ③地区計画に 基づいた街づく りの推進	①建設物の建築率 ②道路の整備率	—	—	—	—	—	—	—	—	—		
41	幹線道路の沿 道不燃化促進 事業	建築課	①R7街路 76件 ②R7V街路 7件 ③R7中街路 14件 ④R7V中街路	①77件 ②77件 ③8件 ④3件	①91件 ②年度計画なし ③8件 ④4件	①年度計画なし ②年度計画なし	①24件 ②8件 ③4件 ④4件	①77件 ②なし ③77件 ④22件	①4.6件 ②なし ③5件 ④7件	①111件 ②8件 ③13件 ④13件	①沿道の不燃化率	53.2%	54.1%	55.1%	56.3%	54.1%	55.1%	56.0%			
42	耐震改修助成	建築課	①耐震診断助成 210件 ②建築費助成 124件 ③建築費助成 156件	①70件 ②4件 ③16件	①70件 ②4件 ③70件	①年度計画なし ②年度計画なし ③70件	①22件 ②8件 ③4件	①79件 ②なし ③22件	①4.6件 ②3件 ③3件	①977件 ②21件 ③9件	①耐震改修助成の累 計 ②建築費助成の累計 数	1件	5件	9件	13件	9件	19件	①22件 ②10件			
49	幹線道路の整 備	街づくり推 進課	①事業認可取得区間 7区間 ②事業完了区間 7区間	①1区間 ②1区間	①2区間 ②2区間	①4区間 ②4区間	①0区間 ②1区間	①1区間 ②0区間	①0区間 ②1区間	①1区間 ②2区間	①交通がスムーズに 流れるようになり ていると認める区民の割 合(仮暫・舗装・金 クレーン・プレッシャー 等：水元地区) ②工事進捗率	23.0%	24.3%	25.0%	25.7%	26.4%	27.1%	—	60.2%		
50	JR常磐線金 町駅東側南北 道路拡幅整備 事業	街路整備課	本体製造工事、取付け道路築 造工事	本体製造工事	本体製造工事	本体製造工事	本体製造工事	本体製造工事	本体製造工事	本体製造工事	—	35.0%	55.3%	75.8%	89.0%	36.9%	49.9%	50.1%	50.1%		

■都市整備部 ■前期実施計画（平成18～平成20年度） 計画事業の実績及び評価

No	計画事業名	所管課	計画合計					指標	現状値	成果指標					成果指標評価				
			各年度計画							実績合計									
			18年度	19年度	20年度	18年度	19年度			20年度	18年度	19年度	20年度	18年度		19年度	20年度		
51	駐輪場の整備	街づくり課 整備課	①4ヵ所 ②新小岩東北口 ③新小岩北口 ④新小岩南口 ⑤船切（平成21年度整備）	①整備 ②年度計画なし ③整備 ④年度計画なし ⑤年度計画なし	①整備 ②年度計画なし ③整備 ④年度計画なし ⑤年度計画なし	①年度計画なし ②なし ③完了 ④完了 ⑤新小岩南第1増設 ・立石北第1増設 ・船切北第2	①整備 ②新小岩南第1増設 ③完了 ④完了 ⑤なし	5795台	5475台	5235台	5112台	5372台	4647台	4,298台	A				
52	あなしゅ歩行 エリア整備事業	道路維持課	Aエリア（青戸・亀有・白鳥地区）のつぎつろワットの交差点区画の区画整理	1ワット	1ワット	1ワット	1ワット （青戸ほか・白鳥）	1ワット （青戸・亀有）	1ワット （青戸・亀有・白鳥）	3ワット	①Aエリアの交通安全対策 ②整備後に「安全になった」と回答した人の割合	-	4%	8%	12%	10%	11%	12%	B
53	京成押上線 複立立交差事業	街づくり課 建設課	事業区画22.4km ①用地買収面積10684㎡ ②用地買収55km	①用地買収 ②年度計画なし	①用地買収 ②年度計画なし	①用地買収 ②年度計画なし	①8,19㎡ ②なし	①1,163㎡ ②なし	①1,299㎡ ②なし	①3,281㎡ ②なし	①用地買収率（累計） ②工事進捗率	24%	50%	75%	100%	41%	53%	66%	C
54	京成押上線以外 の鉄道立体 化事業等の後 討	街づくり課 整備課	①京成本線（豊田駅～小岩駅間）の鉄道立体化の事業化決定まで合同協議を継続する ②京成本線（船切高須駅～お花茶屋駅間）等の重点路切交差等の検討 ③早期着工に向けた実施方法の調査検討、関係機関等への働きかけ ④近隣関係自治体との連携強化 ⑤新路線の実現のための委託調査	①勉強会の開催 ②年度計画なし ③検討	①勉強会の開催 ②検討	①勉強会の開催 ②検討	①6回 ②検討	①8回 ②検討	①4回 ②検討	①18回 ②検討	①合同協議会の累計数 ②調査、研究会の累計開催数	23	28	33	38	29	37	41	A
55	公共交通網の 建設促進	街づくり課 建設課	①調査検討、要請活動 ②建設強化 ③年度計画なし	①調査検討、要請活動 ②建設強化 ③年度計画なし	①調査検討、要請活動 ②建設強化 ③年度計画なし	①調査検討、要請活動 ②建設強化	①調査検討、要請活動 ②建設強化	①調査検討、要請活動 ②建設強化	①調査検討、要請活動 ②建設強化	①調査検討、要請活動 ②建設強化	①要請活動の累計数 ②調査、研究会の累計開催数	3回 15回	6回 30回	9回 45回	12回 60回	7回 39回	9回 67回	11回 87回	B A
56	地域の核となる 公園の整備	公園課	39,407㎡ ①新小岩公園 ②新小岩南公園 ③新小岩北公園 ④船切公園 ⑤未定地地の整地	12,157㎡ ①新小岩公園 ②新小岩南公園 ③新小岩北公園 ④船切公園 ⑤未定地地の整地	25,330㎡ ①新小岩公園 ②新小岩南公園 ③新小岩北公園 ④船切公園 ⑤未定地地の整地	12,147㎡ ①新小岩公園 ②新小岩南公園 ③新小岩北公園 ④船切公園 ⑤未定地地の整地	2,011㎡ ①新小岩公園 ②新小岩南公園 ③新小岩北公園 ④船切公園 ⑤未定地地の整地	4,319㎡ ①新小岩公園 ②新小岩南公園 ③新小岩北公園 ④船切公園 ⑤未定地地の整地	18,477㎡ ①新小岩公園 ②新小岩南公園 ③新小岩北公園 ④船切公園 ⑤未定地地の整地	①地域の核となる公園整備の進捗率	-	13.4%	15.6%	43.6%	13.4%	15.7%	20.5%	D	
57	公園施設の再 生事業	公園課	①新小岩公園 10ヵ所 ②船切公園 11ヵ所	①3ヵ所 ②4ヵ所	①4ヵ所 ②3ヵ所	①3ヵ所 ②7ヵ所	①1ヵ所 ②11ヵ所	①3ヵ所 ②9ヵ所	①7ヵ所 ②27ヵ所	①耐用年数を経過し ている施設数	284	256	228	200	244	198	153	A	
59	水の地点の整備 備	公園課	78,490㎡ ①新小岩公園 ②船切公園 ③新小岩南公園 ④新小岩北公園 ⑤船切公園 ⑥未定地地の整地	48,560㎡ ①新小岩公園 ②船切公園 ③新小岩南公園 ④新小岩北公園 ⑤船切公園 ⑥未定地地の整地	29,930㎡ ①新小岩公園 ②船切公園 ③新小岩南公園 ④新小岩北公園 ⑤船切公園 ⑥未定地地の整地	48,560㎡ ①新小岩公園 ②船切公園 ③新小岩南公園 ④新小岩北公園 ⑤船切公園 ⑥未定地地の整地	24,832㎡ ①新小岩公園 ②船切公園 ③新小岩南公園 ④新小岩北公園 ⑤船切公園 ⑥未定地地の整地	0㎡ ①新小岩公園 ②船切公園 ③新小岩南公園 ④新小岩北公園 ⑤船切公園 ⑥未定地地の整地	73,992㎡ ①新小岩公園 ②船切公園 ③新小岩南公園 ④新小岩北公園 ⑤船切公園 ⑥未定地地の整地	①水の地点整備の進捗率	-	54.9%	88.7%	88.7%	54.9%	82.9%	82.9%	B	
60	水辺をつなぐ 散策路の整備	街づくり課 公園課	①中川左岸 0.6km （保通線から新大塚1144mの 一部） ②中川右岸 0.5km （中川橋から下流） ③中川左岸 0.5km （保通線から中川橋間）	①年度計画なし ②年度計画なし ③年度計画なし ④年度計画なし	①年度計画なし ②年度計画なし ③年度計画なし ④年度計画なし	①0.6km ②0.25km ③年度計画なし	①なし ②なし ③0.29km	①なし ②なし ③0.23km	①なし ②なし ③0.21km	①散策路整備率	-	16.1%	24.2%	51.6%	90%	16.8%	23.5%	D	
61	新中川河川敷 の積極的な活 用	街づくり課 建設課	別川利用計画作成	(年度計画なし)	(年度計画なし)	(年度計画なし)	新中川の河川敷の 活用を考慮する方針 連絡会の設置・開 催	作成	年度計画なし	利用計画作成	①新中川河川敷利用 率	-	-	-	-	-	-	-	-

都市整備部 前期実施計画（平成18～平成20年度） 計画事業の実績及び評価

No.	計画事業名	所管課	計画合計				活動量				実績合計				指標	現状値	成果指標				成果指標計画	
			18年度	19年度	20年度	合計	18年度	19年度	20年度	合計	18年度	19年度	20年度	合計								
e2	せつづつみ復活事業	せつづつみ復活事業課	①中川右岸 0.5km ②江戸川右岸 0.25km (新築跡地から北橋線までの一部) ③中川左岸 0.25km (飯塚橋から下流)	基本構想の設計	①年度計画なし ②年度計画なし ③年度計画なし	①年度計画なし ②年度計画なし ③年度計画なし	①年度計画なし ②年度計画なし ③年度計画なし	①年度計画なし ②年度計画なし ③年度計画なし	せつづつみ復活事業調査	①0.23km ②なし ③なし	①なし ②なし ③なし	①0.23km ②なし ③なし	①～④の実施	①せつづつみ整備率	11.5%	11.5%	22.5%	44.6%	11.5%	21.7%	21.7%	D
75	柴又帝釈天周辺地区の歴史的回廊みづくり	せつづつみ復活事業課	①ガイドラインの策定 ②ガイドラインに基づく街づくり ③改修支援策の検討 ④築街向上施策の検討	①ガイドラインの合意形成及び策定 ②年度計画なし ③年度計画なし ④年度計画なし	①年度計画なし ②ガイドラインに基づく街づくり ③改修支援策の検討 ④築街向上施策の検討	①年度計画なし ②ガイドラインに基づく街づくり ③改修支援策の検討 ④築街向上施策の検討	①年度計画なし ②ガイドラインに基づく街づくり ③改修支援策の検討 ④築街向上施策の検討	①ガイドラインの合意形成及び策定 ②ガイドラインの管理運営するための「まちづくり協議会」の設立総会及びNPO法人化の申請	①なし ②ガイドラインに基づく街づくり ③改修支援策の検討 ④築街向上施策の検討	①なし ②なし ③なし	①～④の実施	①建築行為の誘導率	-	-	10	20	-	-	26%	A		

環境部 ■ 中期実施計画（平成21～平成22年度） 計画事業の実績及び評価

別紙 3

No.	計画事業名	所管課	計画合計	各年度計画				実績合計	指標	現状値	成果指標				成果指標 評価
				活動量							計画				
				21年度	22年度	21年度	22年度				21年度	22年度	21年度	22年度	
58	緑・ふれあい推進事業（緑化意識事業）	環境課	①講習会実施回数(10回) ②学校・児童館などへの「緑のカーブ」新規設置数(4施設) ③緑化推進PR冊子の配布(2000部)	①5回 ②2施設 ③1,000部	①5回 ②2施設 ③1,000部	①5回 ②2施設 ③1,000部	①6回 ②2施設 ③1,000部	①11回 ②4施設 ③2,000部	289人 4カ所	300人 6カ所	300人 8カ所	174人 10カ所	241人 12カ所	B	
63	区民・事業者によるごみ発生抑制事業	リサイクル推進課	①キャンペーンPR活動(38回) ②印刷物等による啓発活動(23回) ③目的別部会の開催回数(19回)	①19回 ②11回 ③9回	①19回 ②12回 ③10回	①15回 ②9回 ③7回	①14回 ②9回 ③6回	①29回 ②18回 ③13回	46.94%	60.00%	67.00%	60.11%	60.44%	B	
64	リサイクル清掃関連施設の建設	リサイクル推進課	工事着工(21年度)竣工(22年度)事業開始(23年度)	解体着工 新設工事	工事竣工	解体工事 工事着工	工事竣工	工事着工(21年度)工事竣工(22年度)事業開始(23年度)	—	—	100%	25.70%	100%	B	
65	資源回収の拡大	リサイクル推進課 清掃事務所	①資源回収の分別の徹底 ②蛍光灯、乾電池の拠点回収 ③古布、蛍光灯、乾電池の集積所回収	①推進 ②実施	①推進 ②実施 ③検討	①推進 ②実施	①推進 ②実施 ③検討	①推進 ②実施 ③検討	21.8%	24.1%	23.8%	16.3%	15.6%	A	
66	環境に配慮した行動の推進	環境課	①区民のエコライフ推進 ②エコアクション21等の環境経営協議会及び認証取得の支援 ③省エネ設備導入支援 ④事業者向け省エネ講座及び省エネ診断の支援 ⑤区の環境行動の推進	①推進 ②支援 ③区民100件 ④支援 ⑤推進	①推進 ②支援 ③支援区民100件 ④支援 ⑤推進	①推進 ②支援 ③支援区民611件 ④支援 ⑤推進	①推進 ②支援 ③支援区民1,158件 ④支援 ⑤推進	①推進 ②支援 ③支援区民1,769件 ④支援 ⑤推進	3.1%	0.7%	-0.5%	-1.3%	2.8%	D	
67	地球温暖化対策の推進	環境課	①地球温暖化対策地域協議会 ②夏節版環境性能基準・指針によるまちづくり ③町会・商店街等との地域協力事業	①開催年2回 ②夏節版環境性能基準の検討、指針作成 ③地域協力事業の実施	①開催年2回 ②基準・指針によるまちづくりの実施 ③地域協力事業の実施	①開催年2回 ②夏節版環境性能基準の検討、指針作成 ③地域協力事業の実施	①開催年2回 ②基準・指針によるまちづくりの実施 ③地域協力事業の実施	①開催年2回 ②基準・指針によるまちづくりの実施 ③地域協力事業の実施	-10.0%	-11.4%	-12.1%	-13.9%	-5.7%	D	
68	自然エネルギーの推進	環境課	①太陽光発電システム等助成数520kW ②太陽光発電システム等の小学校・区施設への設置40kW ③グリーン電力証書購入75,000kWh	①作成7,500部 ②実施 ③開催3回 ④開催14回 ⑤実施5回	①作成7,500部 ②実施 ③開催3回 ④開催14回 ⑤実施5回	①作成8,000部 ②実施 ③開催1回 ④開催18回 ⑤実施6回	①作成7,810部 ②実施 ③開催0回 ④開催18回 ⑤実施6回	①作成15,810部 ②実施 ③開催1回 ④開催36回 ⑤実施12回	152.28t	240.14t	350.92t	417.71t	712.91t	A	
69	環境学習の推進	環境課	①環境教育用顕微鏡本の作成 ②「かつしか子どもISO」の実施 ③「区民エコライフ学習講座」の開催 ④「自然環境学習講座」の開催 ⑤「かつしかエコ探検隊」の実施	①作成7,500部 ②実施 ③開催3回 ④開催14回 ⑤実施5回	①作成7,500部 ②実施 ③開催3回 ④開催14回 ⑤実施5回	①作成8,000部 ②実施 ③開催1回 ④開催18回 ⑤実施6回	①作成7,810部 ②実施 ③開催0回 ④開催18回 ⑤実施6回	①作成15,810部 ②実施 ③開催1回 ④開催36回 ⑤実施12回	83.2%	87.0%	88.0%	89.7%	90.1%	A	
									696人	900人	900人	587人	662人	C	



■都市整備部 ■中期実施計画（平成21～平成22年度） 計画事業の実績及び評価

No.	計画事業名	所管課	各年度計画				各年度実績				実績合計		指標	現状値	成果指標				成果指標評価
			21年度		22年度		21年度		22年度		計画	実績			21年度	22年度			
			計画	実績	計画	実績	計画	実績	計画	実績									
5	交通/VIAPリ事業	街づくりの推進課	①重点整備地区2地区（金町・立石） 実施設計・工事	実施設計（金町・立石） 工事（金町・立石）	①0.6km ②整備率（累計） 55%	①2.1km ②整備率（累計） 69%	①0.6km ②整備率（累計） 55%	①0.9km ②整備率（累計） 60%	①1.5km ②整備率（累計） 60%	①駅前周辺地区へのVIAPリ一連成案計地区（2カ所）	—	—	2カ所	—	0カ所	D			
6	歩道勾配改善事業	道路維持課	①工事延長 2.7km ②整備率 66%	①0.6km ②整備率（累計） 55%	①0.6km ②整備率（累計） 55%	①0.9km ②整備率（累計） 60%	①1.5km ②整備率（累計） 60%	①安全で快適に通行できる歩道整備延長(km)	—	—	10.4km	11.0km	13.1km	11.0km	11.9km	B			
25	補助276号線水元公園～大塚軒交差点間の無電柱化及び景観軸の整備	道路建設課	調査・設計	調査	調査	調査	調査	①無電柱化率(%) ②地帯特性や地域の表情が活かされた街づくりが進められていると認める区民の割合(%) (地区別：金町・新宿)	—	—	26.8%	—	—	19.2%	27.4%	—			
26	新小岩駅周辺開発事業	街づくりの推進課	①南北自由通路等整備 ②北口道路等整備 ③駅前広場の整備 ④地域のまちづくり組織への支援 ⑤自転車駐車場整備	①概略設計 ②仮討 ③検討 ④支援	①実施設計 ②仮討 ③検討 ④支援 ⑤整備（1カ所）	①測量調査 ②仮し ③検討 ④支援 ⑤仮し	①概略設計 ②仮し ③検討 ④支援 ⑤新小岩自動車駐車場拡張	①③④⑤の実施	①新小岩駅乗降者数(人) ②駅前周辺が、働き、憩う、賑わいのあつて、憩う区民の割合(%) (地区別：奥戸・新小岩)	14,344人	14,400人	14,500人	14,237人	14,224人	B				
27	金町駅南口地区再開発事業	街づくりの推進課	<金町六丁目地区> ①工事竣工 ②清算 ③組合設立認可・権利変換計画認可 ④工事着手・竣工	①竣工	②清算 ③組合設立認可	①竣工 ②清算 ③仮し	①商業・住宅床面積(m <sup>2</sup> ) ②駅前周辺が、働き、憩う、賑わいのあつて、憩う区民の割合(%) (地区別：金町・新宿)	14,586m <sup>2</sup>	34.1%	68,097m <sup>2</sup>	68,097m <sup>2</sup>	68,097m <sup>2</sup>	68,097m <sup>2</sup>	68,097m <sup>2</sup>	35.7%	B			
28	立石駅周辺地区再開発事業	街づくりの推進課	①再開発準備組合設立(南) ②都市計画決定(北・南) ③再開発組合設立(北・南) ④権利変換認可(北) ⑤工事着手(解体工事)(北)	①再開発準備組合設立(南) ②都市計画決定(北) ③新市計画決定(北)	②都市計画資料作成及び手続き準備【建築士事業化】(南) ③再開発組合設立・基本設計(北)	●北口 ①北口 ②駅前周辺が、働き、憩う、賑わいのあつて、憩う区民の割合(%) (地区別：西プロウ)	●北口 ①北口 ②駅前周辺が、働き、憩う、賑わいのあつて、憩う区民の割合(%) (地区別：西プロウ)	①～⑤なし	①商業・住宅床面積(m <sup>2</sup> ) ②駅前周辺が、働き、憩う、賑わいのあつて、憩う区民の割合(%) (地区別：立石・西プロウ)	60,500m <sup>2</sup>	34.5%	60,500m <sup>2</sup>	60,500m <sup>2</sup>	60,500m <sup>2</sup>	39.0%	B			
29	高砂駅周辺の踏切対策に伴う街づくり	街づくりの推進課	①地元住民による街づくり勉強会への支援 ②地域提案型の「まちづくり基本構想」を踏まえたまちづくり計画の作成	①支援 ②まちづくり計画の作成	①支援 ②地区計画の検討	①支援 ②まちづくり計画の作成	①支援 ②まちづくり計画の検討	①～②の実施	①地元勉強会開催回数(累計) ②駅前周辺が、働き、憩う、賑わいのあつて、憩う区民の割合(%) (地区別：柴又・高砂)	28回	33回	38回	49回	61回	26.3%	A			
30	新宿六丁目地区の街づくり(三菱製紙跡地)	街づくりの推進課	①道路・公園等の基礎整備 ②各ゾーン等の地区整備計画の都市計画決定及び施設建設	①道路・公園等の基礎整備 ②地区整備計画の都市計画決定及び施設建設	①道路・公園等の基礎整備 ②地区整備計画の都市計画決定及び施設建設	①道路の基礎整備 ②地区計画の変更	①公園の基礎整備 ②仮し	①～②の実施	①大規模工場跡地等を活用し、魅力ある街づくりが進められていると認める区民の割合(%) (地区別：金町・新宿)	31.9%	37.2%	37.7%	34.6%	42.7%	31.9%	A			



No.	計画事業名	所管課	計画合計				各年度実績				実績合計	指標	現状値	成果指標				成果指標 評価							
			21年度		22年度		21年度		22年度					計画		実績									
			21年度	22年度	21年度	22年度	21年度	22年度	21年度	22年度				21年度	22年度										
31	青戸六・七丁目地区の街づくり(東洋イオンキ跡地)	街づくり推進課	①地区計画に基づいた街づくりの推進 ②基礎整備の推進	①地区計画に基づいた街づくりの推進 ②駅前センター向上の検討・推進	①地区計画に基づいた街づくりの推進 ②道路等の基礎整備	①～②の実施 ③道路、公園の事業用地確保のための地権者交渉	①の実施 ②区画道路7号、8号の設計 ③道路、公園の事業用地確保のための地権者交渉	①～③の実施	①道路整備延長(m) ②大規模工場跡地等を活用して魅力ある街づくりが実現されていると認める区民の割合(%) (地区別：青戸六・青戸七)	800m	—	—	—	—	—	—	—	—	—	B					
32	小菅一丁目地区の街づくり	街づくり推進課	①地区計画の地区施設として位置づけられた道路・広場の早期整備 ②地区計画に基づいた街づくりの推進	①～②の実施	①～②の実施 *①において区画道路1号線の整備 整備面積約6,600㎡	①～②の実施 *①において区画道路1号線の整備 整備面積約6,600㎡	①～②の実施 *①において区画道路1号線の整備 整備面積約6,600㎡	①地区施設の整備率(%) ②地域個性が活かされ街づくりとつながっていると感じる区民の割合(%) (地区別：南総瀬・お花茶屋・堀切)	1%	27.3%	1%	58%	1%	18.1%	57%	28.4%	1%	18.1%	17.9%	B					
33	南水元地区区画整理事業	区画整理課	①区域指定 1.2ha ②建物等移転 46戸 ③道路築造 977m ④宅地整備 1.4ha	①O.4ha ②26戸 ③562m ④1.0ha	①O.8ha ②20戸 ③355m ④0.4ha	①O.6ha ②16戸 ③552m ④1.3ha	①O.8ha ②26戸 ③350m ④0.5ha	①公共用地率(%) ②宅地整備率(%)	8%	—	12%	14%	11.7%	14.3%	43.7%	—	—	—	—	A					
34	堀切地区の街づくり	街づくり推進課	①地域特性に基づいた地区分けとまちづくり提案の作成 ②地区計画の提案・原案の作成 ③各地区の地区計画の都市計画決定 ④橋梁架け替え事業に関連した地区の具体的なまちづくり事業の検討と決定 ⑤まちづくり交付金事業や密集事業等の事業の実施可能な計画の検討と事業実施に必要計画作成	①の実施	②の実施	①の実施	②の実施	①～②の実施	①地域個性が活かされ街づくりとつながっていると感じる区民の割合(%) ②災害に強く、安心して生活できる街になっていると感じる区民の割合(%) (地区別：南総瀬・お花茶屋・堀切)	27.3%	30.0%	33.0%	18.1%	28.4%	18.2%	19.0%	20.0%	14.1%	17.9%	B					
35	細街路拡幅整備事業	住環境整備課	①5.6km	28km	28km	2.2km	2.5km	4.7km	①細街路拡幅の整備累計延長(km)	60.4km	63.2km	66.0km	58.5km	61.0km	—	—	—	—	—	—	B				
36	四つ木地区の街づくり	街づくり推進課	①老朽木造住宅等除却 ②道路用地取得 ③公園整備 ④公園整備(防災活動拠点整備含む) ⑤地区計画の導入	①7戸 ②80㎡ ③260㎡ ④56㎡ ⑤1区間 ⑥狭削	①77戸 ②80㎡ ③169㎡ ④100㎡ ⑤1区間 ⑥築込	①6戸 ②66㎡ ③17㎡ ④4㎡ ⑤1区間 ⑥狭削	①6戸 ②99㎡ ③26㎡ ④0㎡ ⑤0区間 ⑥狭削	①12戸 ②165㎡ ③42㎡ ④0㎡ ⑤1区間 ⑥狭削	①道路、公園用地取得・整備面積(m <sup>2</sup> ) ②老朽木造住宅等除却数(戸)	381㎡	1,021㎡	2,121㎡	463㎡	588㎡	13,132㎡	13,352㎡	13,872㎡	13,173㎡	13,450㎡	18戸	25戸	32戸	24戸	30戸	D
37	東四つ木地区の街づくり	街づくり推進課	①老朽木造住宅等除却 ②道路用地取得 ③公園整備 ④公園整備(防災活動拠点整備含む) ⑤地区計画の導入	①5戸 ②180㎡ ③40㎡ ④4㎡ ⑤狭削	①5戸 ②30㎡ ③40㎡ ④4.50㎡ ⑤築込	①0戸 ②24㎡ ③17㎡ ④4㎡ ⑤狭削	①9戸 ②272㎡ ③22㎡ ④0㎡ ⑤狭削	①9戸 ②96㎡ ③22㎡ ④0㎡ ⑤狭削	①道路、公園用地取得・整備面積(m <sup>2</sup> ) ②老朽木造住宅等除却数(戸)	82戸	87戸	92戸	82戸	91戸	—	—	—	—	—	—	—	—	B		
38	東立石四丁目地区の街づくり	街づくり推進課	①老朽木造住宅等除却 ②道路用地取得 ③道路整備 ④防災街区整備地区計画に基づいた街づくりの推進	①22戸 ②50㎡ ③8㎡ ④実施	①10戸 ②130㎡ ③70㎡ ④実施	①0戸 ②0㎡ ③16㎡ ④実施	①0戸 ②0㎡ ③30㎡ ④実施	①0戸 ②0㎡ ③46㎡ ④実施	①道路、公園用地取得・整備面積(m <sup>2</sup> ) ②老朽木造住宅等除却数(戸)	18㎡	76㎡	276㎡	34㎡	64㎡	—	—	—	—	—	—	—	D			

都市整備部 中期実施計画 (平成21～平成22年度) 計画事業の実績及び評価

No.	計画事業名	所管課	計画合計				各年度計画				各年度実績				指標	現状値	成果指標				成果指標 評価
			21年度		22年度		21年度		22年度		21年度		22年度				21年度	22年度	21年度	22年度	
			件数	費用	件数	費用	件数	費用	件数	費用	件数	費用	件数	費用							
39	幹線道路の沿道不燃化促進事業	建築課	①平均橋通り 166件 ②奥戸街道 10件	①81件 ②51件	①81件 ②51件	①111件 ②41件	①51件 ②01件	①111件 ②41件	①沿道の不燃化率(%) (平均橋通り) ②沿道の不燃化率(%) (奥戸街道)	59.1%	47.9%	61.9%	51.2%	63.3%	52.8%	72.5%	49.1%	73.6%	50.8%	A	
40	耐震改修助成	建築課	(件) ①木造建築物耐震診断助成300 木造建築物耐震改修助成50 不適建築物耐震改修助成10 ②民間建築物(非木造) 耐震診断助成11 民間建築物(非木造) 耐震改修助成7 ③耐震シェルター設置助成30	(件) ①100 15 5 ②7 7 5 ③10	(件) ①200 35 5 ②4 4 2 ③20	(件) ①47 6 4 ②0 0 0 ③0	(件) ①52 11 4 ②0 0 0 ③0	(件) ①99 14 5 ②0 0 0 ③0	①耐震改修助成件数の累計(件) ②耐震診断助成件数の累計(件)	19件	7件	42件	15件	79件	20件	25件	11件	36件	15件	D	
41	復興マニユアル及び市街地復興整備条例の策定	街づくり課 建築課	市街地復興整備条例	検討	策定	検討 策定	-	検討 策定	①災害に強い街になっていると思う区民の割合(%) (政策・施策マニユアル調査)	20.6%	-	-	-	21.2%	-	19.1%	-	19.3%	-	B	
49	幹線道路の整備	道路建設課	①事業認可取得区間 6区 ②事業完了区間 4区間	①4区間 ②2区間	①2区間 ②2区間	①3区間 ②1区間	①1区間 ②3区間	①4区間 ②4区間	①区内の道路の交通がスムーズに流れるようになっていると思う区民の割合(%) (政策・施策マニユアル調査)	59.3%	37.2%	59.3%	61.2%	28.3%	28.5%	59.8%	61.1%	38.9%	61.1%	B	
50	JR常磐線金町駅東側南北道路拡幅整備事業	道路建設課	本体築造工事 取付け道路築造工事	本体築造工事 取付け道路築造工事	本体築造工事 取付け道路築造工事	本体築造工事 取付け道路築造工事	本体築造工事 取付け道路築造工事	本体築造工事 取付け道路築造工事	①区内の道路の交通がスムーズに流れるようになっていると思う区民の割合(%) (地区別・金町・新宿) ②工事進捗率(%)	37.0%	50.1%	37.0%	74.9%	-	26.2%	73.0%	26.2%	37.6%	92.0%	B	
51	駐輪場の整備	道路管理課	設置予定箇所 (全体6カ所)	5ヶ所	1ヶ所	6カ所	1ヶ所	7ヶ所	①放置自転車台数(台) ②公設有料自転車駐車の自転車駐車累計数(台)	4,647台	22,619台	3,367台	24,219台	2,167台	25,719台	3,991台	25,309台	3,517台	25,829台	A	
52	あんしん歩行エリア整備事業	道路補修課	①Aエリア(青戸・竜有・白鳥地区) ②Bエリア(17区間) ③Cエリア(17区間) ④Dエリア(17区間)	①Aエリア内の総合的な交通安全防止対策を実施する。(17区間) ②Bエリア内の総合的な交通安全防止対策を実施する。(17区間)	①Aエリア内の総合的な交通安全防止対策を実施する。(17区間) ②Bエリア内の総合的な交通安全防止対策を実施する。(17区間)	①Aエリア内の総合的な交通安全防止対策を実施する。(17区間) ②Bエリア内の総合的な交通安全防止対策を実施する。(17区間)	①Aエリア内の総合的な交通安全防止対策を実施する。(17区間) ②Bエリア内の総合的な交通安全防止対策を実施する。(17区間)	①Aエリア内の総合的な交通安全防止対策を実施する。(17区間) ②Bエリア内の総合的な交通安全防止対策を実施する。(17区間)	①エリア内の交通事故発生件数削減率(%) ②エリア内で交通安全対策に係る区民要望数(件)	11%	90件	15%	85件	17%	80件	12%	95件	14%	90件	B	
53	京成押上線連続立体交差事業	街づくり課 道路課	事業区間 2.2km ①用地買収面積 9,929㎡ ②高架施設 2.2km	①用地買収	①用地買収 ②工事	①1,272㎡	①1,199㎡ ②なし	①2,471㎡ ②なし	①用地買収率(%) ②工事進捗率(%)	65%	-	80%	-	100%	20%	80%	-	92%	0%	B	

No.	計画事業名	所管課	各年度計画				実績合計	指標	現状値	成果指標				成果指標 評価
			活動量		各年度実績					計画		実績		
			21年度	22年度	21年度	22年度				21年度	22年度	21年度	22年度	
54	京成高砂駅～江戸川駅付近 鉄道立体化事業等の検討	街づくり課 都市整備課 交通課	①京成本線(高砂駅～江戸川駅付近)の鉄道立体化に向けた合同勉強会の開催及び都区の協賛・調整(予定) ②京成本線立体化促進住民協議会への支援・情報提供等	①合同勉強会の開催及び新規着工準備採択に向けた都区調整 ②要請活動	①新規着工準備採択後の都区協議 ②情報提供	①合同勉強会の開催及び新規着工準備採択に向けた都区調整 ②なし	①～②の実施	①合同勉強会等の回数(累計) ②要請活動・情報提供の回数(累計)	44回 11回	49回 12回	54回 13回	49回 12回	61回 12回	A B
55	公共交通網の 建設促進	街づくり課 整備課	①早期着工に向けた実施方法の調査検討、関係機関等への働きかけ ②近隣関係系自治体との連携強化	①早期着工に向けた実施方法の調査検討、関係機関等への働きかけ ②近隣関係系自治体との連携強化	①早期着工に向けた実施方法の調査検討、関係機関等への働きかけ ②近隣関係系自治体との連携強化	①早期着工に向けた実施方法の調査検討、関係機関等への働きかけ ②近隣関係系自治体との連携強化	①要請活動の回数(累計) ②調査・研究会の開催回数(累計)	12回 95回	14回 110回	16回 125回	13回 113回	14回 132回	B A	
56	地域の核となる公園の整備	公園課	①白鳥南公園(拡張) (防災活動拠点) 308㎡ ②(仮称) 電有二丁目第一公園(防災活動拠点) 1,658㎡ ③(仮称) 四つ木一丁目公園(密着事業) 938㎡ ④面切豊満園(拡張) 168㎡ ⑤小菅西公園(拡張) 6,400㎡ ⑥(仮称) 新宿六丁目公園	①工事 ②実施設計 ③実施設計 ④用地取得 ⑤基本設計 ⑥基本計画・基本設計	①工事 ②実施設計、拡張用地取得 ③なし ④盛土工事・実施設計 ⑤その他(小菅東公園) 拡張(駐車場) 用地取得・整備、西新小山公園の追加実施	①実施 ②実施 ③未実施 ④未実施 ⑤実施 ⑥その他、地域の核となる公園の追加実施	①地域の核となる公園整備の進捗率(%)	20.5%	20.8%	23.7%	20.8%	22.7%	B	
57	公園の再生事業	公園課	①都市公園14カ所 ②児童遊園14カ所	①7カ所 ②7カ所	①7カ所 ②7カ所	①3カ所 ②7カ所	①2カ所 ②1カ所	①5カ所 ②8カ所	32.1%	34.9%	38.2%	31.7%	34.4%	B
59	水の拠点の整備	公園課	約5,500㎡ (仮称) 菅六・七丁目公園(防災活動拠点含む)	—	基本設計	なし	未実施	①水の拠点整備の進捗率(%)	87.4%	—	—	82.9%	82.9%	—
60	水辺のネット ワーク事業 (桜つつみ事業を含む)	街づくり課 都市整備課 道路建設課 公園課	①江戸川右岸(柴又公園付近) ②中川左岸(西水元水辺の公園～飯塚橋) ③新中川右岸・左岸(全体12ヶ所)	③現地測量・基本設計 ④実施設計(1ヶ所) ⑤実施設計(北沼公園前)	③堤防道路実施設計 ③堤防道路整備 ③工事(1ヶ所) ③北沼公園前)	①なし ②なし ③現地測量・基本設計 ④実施設計(北沼公園前)	①江戸川(水元公園) 0.2km 中川(新宿六丁目) 0.1km ②0.52km ③堤防道路整備(右岸) 1.6km	①桜つつみ整備率(%) ②散策路整備率(%) ③新中川河川敷利用率(%)	26.1% 11.6%	26.1% 11.6%	26.1% 30.0%	26.1% 45.2%	A A	
61	水元小合溜水 環境の再生	公園課	小合溜の水環境の調査・分析と改善方策の検討・実施	調査・分析	調査・分析	調査・分析	調査・分析	①水辺が親しめる空間となっていると思う区民の割合(%) (政策・施策アンケート調査)	50.2%	—	—	52.9%	50.1%	—